

TOMTER

Strand-/åkermarksområde i Mångstekta, Sund.



Beskrivning

Fastigheten är 1,137 ha stor med ca 73 m lång rågräns mot strand/tillandning med österläge inne i Delvik i Mångstekta, Sund.

Ca 6200 m² av fastigheten utgör åker.

Fastigheten belastas av vägrätter.

Andel i samfällt vattenområde 771-416-876-7.

Bilväg in på fastigheten.


Området är byggbart.

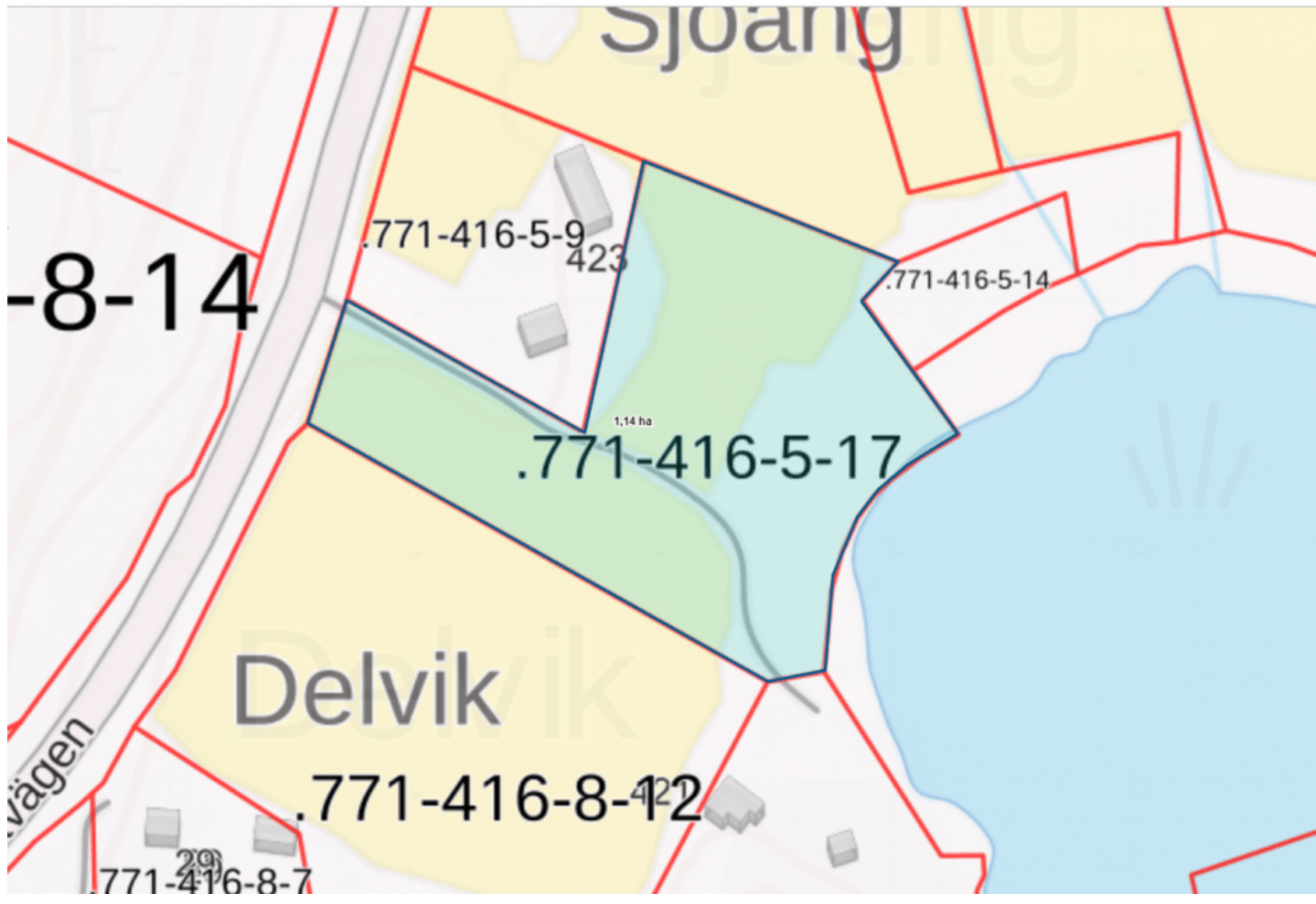
Fakta om objektet

Kommun	Sund
Utgångspris	18 000 €
Prisinformation	Utgångspris 18 000 €
Tillträde	Omgående efter köpslut.
Samfällida	Andelar i samfällida vattenområdet 771-416-876-7.
Beteckning	Fastigheten Sjökulla II Rnr 5:17 i Mångstekta, Sund. 771-416-5-17.
Gravationer	Fastigheten överläts fri från gravationer för gäld.
Tomtareal	ca 11370 m ²

Bilder







-8-14

Sjoang

.771-416-5-9
423

.771-416-5-14

1,14 ha
.771-416-5-17

Delvik

.771-416-8-12

vagen

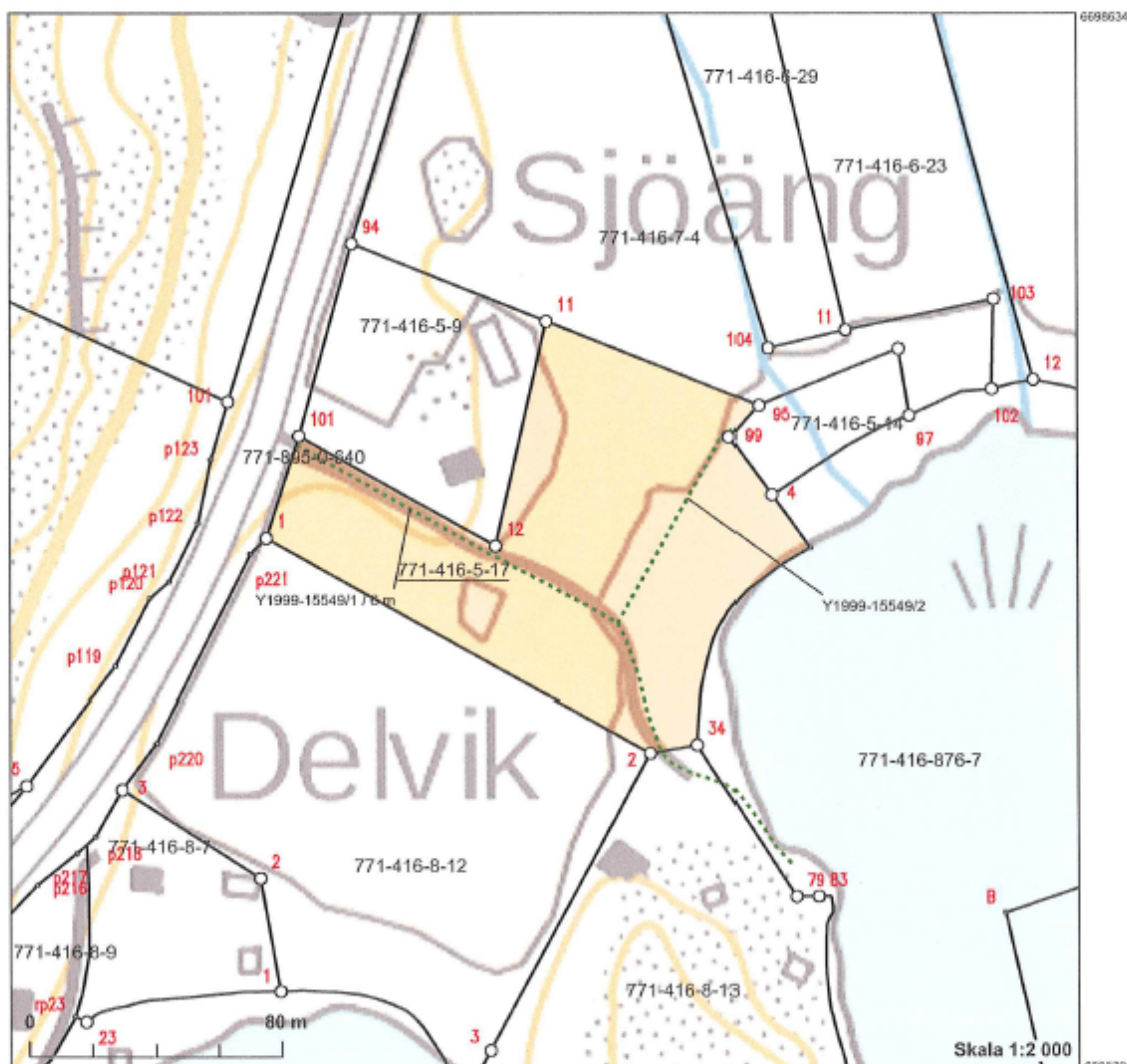
.771-416-8-7



Fastighetsbeteckning: 771-416-5-17
 Namn: Sjökölla II
 Typ av registerenhet: Lägenhet
 Kommun: Sund (771)
 Antal skiften: 1

Utskriven från fastighetsdatasystemet 12.8.2019.

Uppgifterna i fastighetsregistret kan vara bristfälliga och inexakta.
 Förrättningshandlingarna och terrängen visar den exakta omfattningen
 av registerenhetens område. Registerdata se närmare
www.lantmateriverket.fi/registeruppgifter.



Koordinatsystem: ETRS-TM35FIN
 Bakgrundskartan är riktgivande.